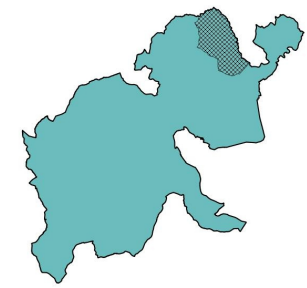
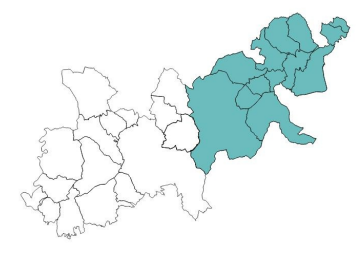
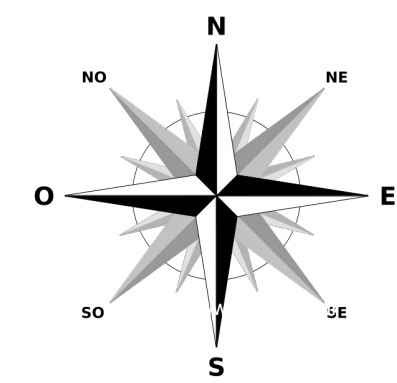


Plan de prévention des risques miniers de la vallée du Gier

Pièce N°14 - Carte du zonage PPRM de la commune de Saint-Joseph



Echelle : 1 / 6 000



Source : DDT 42 / Mission Risques  
©IGN-BD ORTHO62016  
©IGN-BD Parcellaire/Edition 2016



Direction régionale de l'Environnement, de l'Aménagement et du Logement  
Auvergne - Rhône-Alpes  
Direction Départementale des Territoires de la Loire  
www.drdet.auvergne-rhone-alpes.fr  
www.dtdt.loire.fr

Légende

Limites administratives

- Limite départementale
- Limite communale
- Limites parcellaires

Zonage PPRM

Zone rouge

- R1
- R2
- R3

Zone bleue

- B

