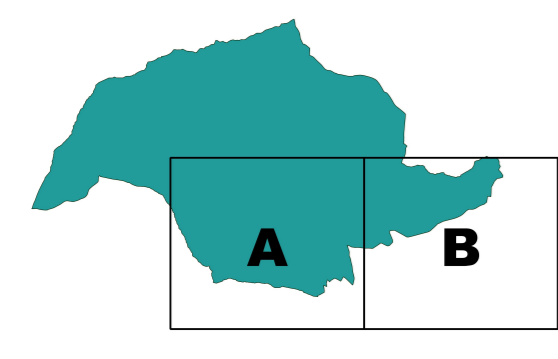
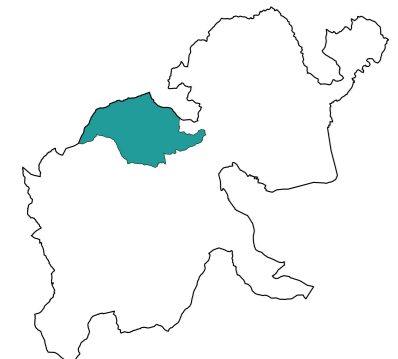


DOSSIER D'APPROBATION

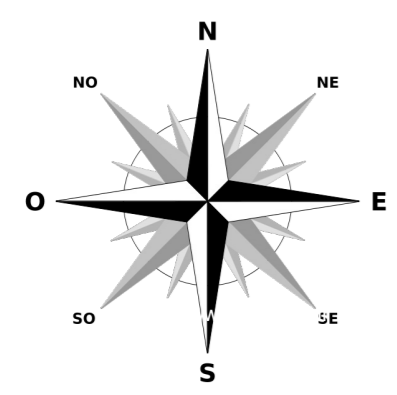
Mars 2019

Plan de prévention des risques miniers de la vallée du Gier

Pièce N°5 - 2 - Zoom B de la carte de zonage de la commune de Cellieu



Echelle : 1 / 3 000



Source : DDT 42 / Mission Risques
©IGN-BD ORTHO62016
©IGN-BD Parcellaire®Edition 2016



Direction régionale de l'Environnement, de l'Aménagement et du Logement
Autorité Régionale des Risques
Direction Départementale des Territoires
du 43 Loire
www.dreal.fr
www.ddt43.fr

Légende

Limites administratives

- Limite communale
- Limite parcellaires

Zonage PPRM

- R : Zone Rouge**
 - R1
 - R2
 - R3

B : Zone Bleue

- B

Indices

- e : Effondrement
- t : Tassement

