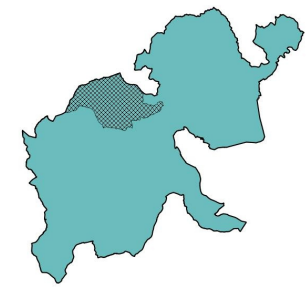
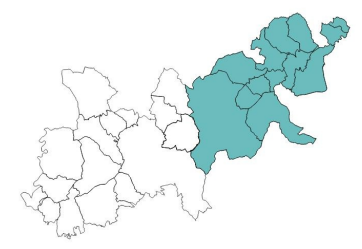


DOSSIER D'APPROBATION

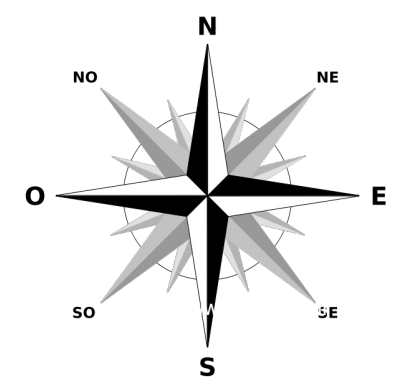
Mars 2019

Plan de prévention des risques miniers de la vallée du Gier

Pièce N°5 - Carte du zonage PPRM de la commune de Cellieu



Echelle : 1 / 7 000



Source : DDT 42 / Mission Risques
©IGN-BD Ortho®2016
©IGN-BD Parcellaire®Edition 2016



Direction régionale de l'Environnement, de l'Aménagement et du Logement
Autorité Régionale des Risques
Direction Départementale des Territoires de la Loire
www.drdet-loire.fr
www.drdet-loire.fr

Légende

Limites administratives

- ▭ Limite communale
- ▭ Limites parcellaires

Zonage PPRM

R : Zone Rouge

- ▭ R1
- ▨ R2
- ▨ R3

B : Zone Bleue

- ▭ B

