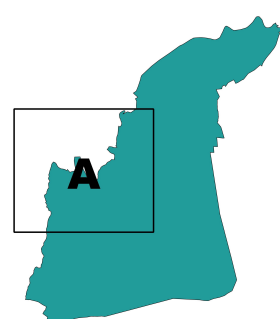
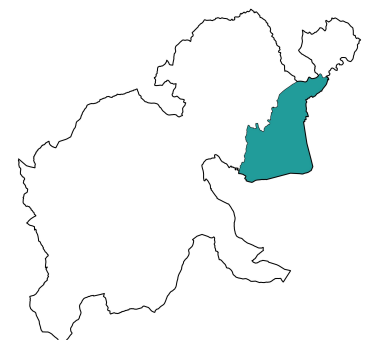
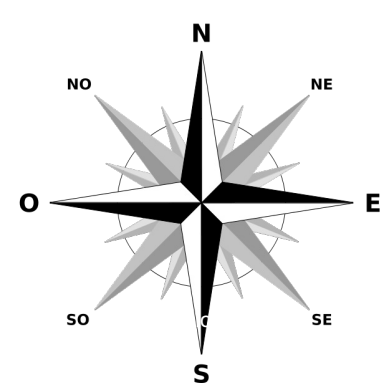


Plan de prévention des risques miniers de la vallée du Gier

Pièce N°6 - 1 - Zoom A de la carte de zonage de la commune de Châteauneuf



Echelle : 1 / 3 000



Source : DDT 42 / Mission Risques
©IGN-BD ORTHO©2016
©IGN-BD Parcellaire©Edition 2016



Direction régionale de l'Environnement, de l'Aménagement et du Logement
Auvergne - Rhône-Alpes
Direction Départementale des Territoires
du 43 Loire

PRÉFET DE LA LOIRE

Légende

Limites administratives

- Limite départementale
- Limite communale
- Limites parcellaires

Zonage PPRM

Zone bleue

- B

Indices

- e : Effondrement
- t : Tassement

