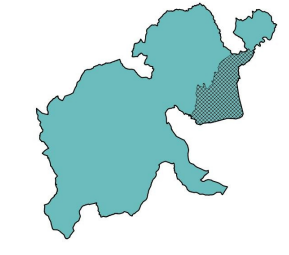
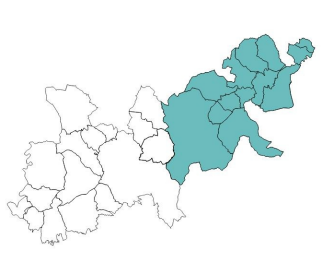
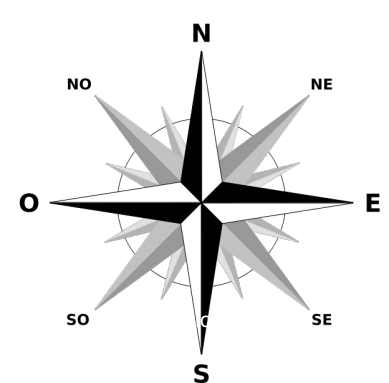


Plan de prévention des risques miniers de la vallée du Gier

Pièce N°6 - Carte du zonage PPRM de la commune de Châteauneuf



Echelle : 1 / 7 000



Source : DDT 42 / Mission Risques ©IGN-BD ORTHO©2016 ©IGN-BD Parcellaire©Edition 2016



Direction régionale de l'Environnement, de l'Aménagement et du Logement Auvergne - Rhône-Alpes Direction Départementale des Territoires du LA LOIRE

Légende

Limites administratives

- ▭ Limite départementale
- ▭ Limite communale
- ▭ Limites parcellaires

Zonage PPRM

- Zone bleue
- B

