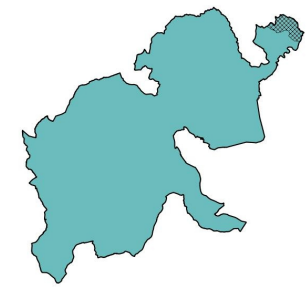
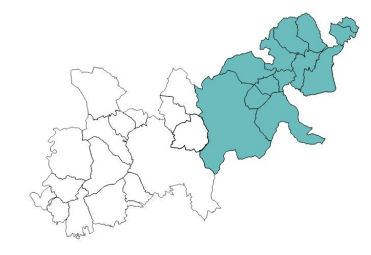
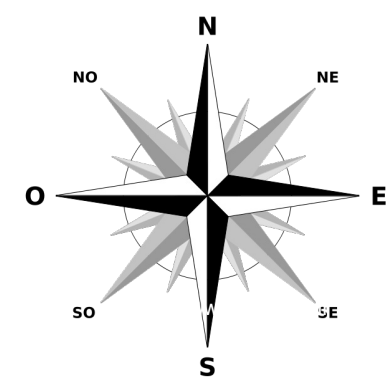


Plan de prévention des risques miniers de la vallée du Gier

Pièce N°7 - Carte du zonage PPRM de la commune de Dargoire



Echelle : 1 / 4 000



Source : DDT 42 / Mission Risques
©IGN-BD ORTHO©2016
©IGN-BD Parcelaire/Edition 2016



Direction régionale de l'Environnement, de l'Aménagement et du Logement
Bureaux : Risques-Plan
Direction Départementale des Territoires de la Loire
www.drdel.fr - Portail open data/territoires/loire
www.dtdt42.fr

Légende

Limites administratives

- Limite départementale
- Limite communale
- Limites parcellaires

Zonage PPRM

R : Zone rouge

R1

R2

R3

B : Zone Bleue

B

