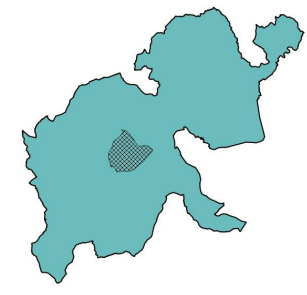
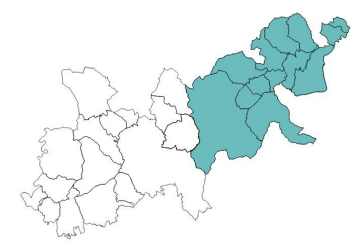


DOSSIER D'APPROBATION

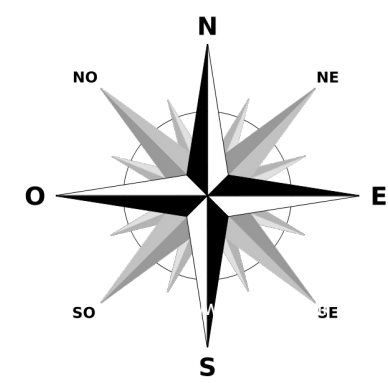
Mars 2019

Plan de prévention des risques miniers de la vallée du Gier

Pièce N°10 - Carte du zonage PPRM de la commune de L'Horme



Echelle : 1 / 4 000



Source : DDT 42 / Mission Risques
©IGN-BD ORTHO®2016
©IGN-BD Parcellaire®Edition 2016



Direction régionale de l'Environnement, de l'Aménagement et du Logement
Auvergne - Rhône-Alpes
Direction Départementale des Territoires
du LA LOIRE
www.dreal.fr
www.ddt42.gouv.fr

Légende

Limites administratives

- Limite communale
- Limites parcellaires

Zonage PPRM

Zone rouge

- R1
- R2
- R3

Zone bleue

- B

Zone bleu foncé

- BF

