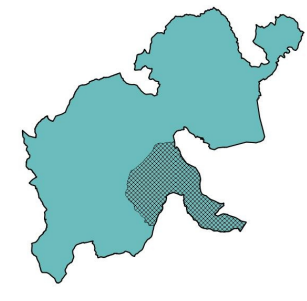
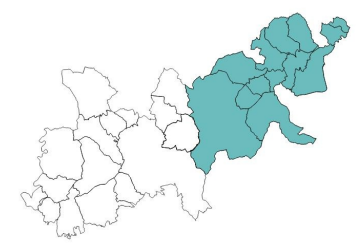
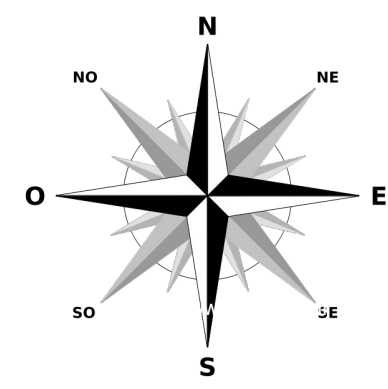


Plan de prévention des risques miniers de la vallée du Gier

Pièce N°16 - Carte du zonage PPRM de la commune de Saint-Paul-en-Jarez



Echelle : 1 / 8 500





Source : DDT 42 / Mission Risques
©IGN-BD ORTHO®2016
©IGN-BD Parcellaire®Edition 2016



Direction régionale de l'Environnement, de l'Aménagement et du Logement
Bureaux Régionaux
Direction Départementale des Territoires
du Loire
www.dreal.loire.fr
www.dreal.loire.fr

Légende

Limites administratives

-  Limite communale
-  Limites parcellaires

Zonage PPRM

-  R1

